

Commune d'AIGREFEUILLE-SUR-MAINEInformations sur les risques naturels et technologiques
pour l'application des I, II, III de l'article L 125-5 du code de l'environnement**1. Annexe à l'arrêté préfectoral**n° **IAL-102**du **29 avril 2011**

mis à jour le

2. Situation de la commune au regard d'un ou plusieurs plans de prévention de risques naturels prévisibles [PPRn]

La commune est située dans le périmètre d'un PPR n

oui non

	date		aléa	
	date		aléa	
	date		aléa	
	date		aléa	
	date		aléa	
	date		aléa	
	date		aléa	

date

date

date

date

date

date

date

aléa

aléa

aléa

aléa

aléa

aléa

aléa

Les documents de référence sont :

	Consultable sur Internet	<input type="checkbox"/>
	Consultable sur Internet	<input type="checkbox"/>
	Consultable sur Internet	<input type="checkbox"/>

Consultable sur Internet

Consultable sur Internet

Consultable sur Internet

3. Situation de la commune au regard d'un plan de prévention de risques technologiques [PPR t]

La commune est située dans le périmètre d'un PPR t

oui non

	date		effet	
	date		effet	
	date		effet	

date

date

date

effet

effet

effet

Les documents de référence sont :

	Consultable sur Internet	<input type="checkbox"/>
	Consultable sur Internet	<input type="checkbox"/>
	Consultable sur Internet	<input type="checkbox"/>

Consultable sur Internet

Consultable sur Internet

Consultable sur Internet

4. Situation de la commune au regard du zonage réglementaire pour la prise en compte de la sismicité

en application des articles R 563-4 et R 125-23 du code de l'environnement modifiés par les décrets n°2010-1254 et 2010-1255

La commune est située dans une zone de sismicité

Forte
zone **5** Moyenne
zone **4** Modérée
zone **3** Faible
zone **2** Très faible
Zone **1**

pièces jointes

5. Cartographie

extraits de documents ou de dossiers permettant la localisation des immeubles au regard des risques encourus

- carte des zones de sismicité sur le département de la Loire-Atlantique

6. Arrêtés portant ou ayant porté reconnaissance de l'état de catastrophe naturelle ou technologiqueLa liste actualisée des arrêtés est consultable sur le site portail www.prim.net dans la rubrique « Ma commune face aux risques »

FICHE SYNTHETIQUE D'INFORMATION SUR LES RISQUES

COMMUNE d'AIGREFEUILLE-SUR-MAINE

LE RISQUE SISMIQUE

Un séisme est une vibration du sol, transmise aux bâtiments, causée par une fracture brutale des roches en profondeur créant des failles dans le sol et parfois en surface.

Les dégâts observés sont fonction de l'amplitude, de la durée et de la fréquence des vibrations.

LE ZONAGE SISMIQUE

Un zonage sismique de la France selon cinq zones a été élaboré (article D 563-8-1 du code de l'environnement). Ce zonage remplace celui paru en 1991.

L'analyse de la sismicité historique (à partir des témoignages et archives depuis 1 000 ans), de la sismicité instrumentale (mesurée par des appareils) et l'identification des failles actives, a permis de définir l'aléa sismique de chaque commune, c'est-à-dire l'ampleur des mouvements sismiques attendus sur une période de temps donnée (aléa probabiliste).

Le décret n° 2010-1255 du 22 octobre 2010 divise le territoire métropolitain en cinq zones de sismicité

- zone 1 : sismicité très faible
- zone 2 : sismicité faible
- zone 3 : sismicité modérée
- zone 4 : sismicité moyenne
- zone 5 : sismicité forte

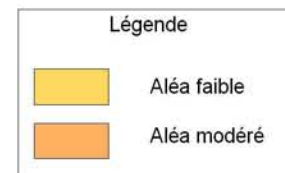
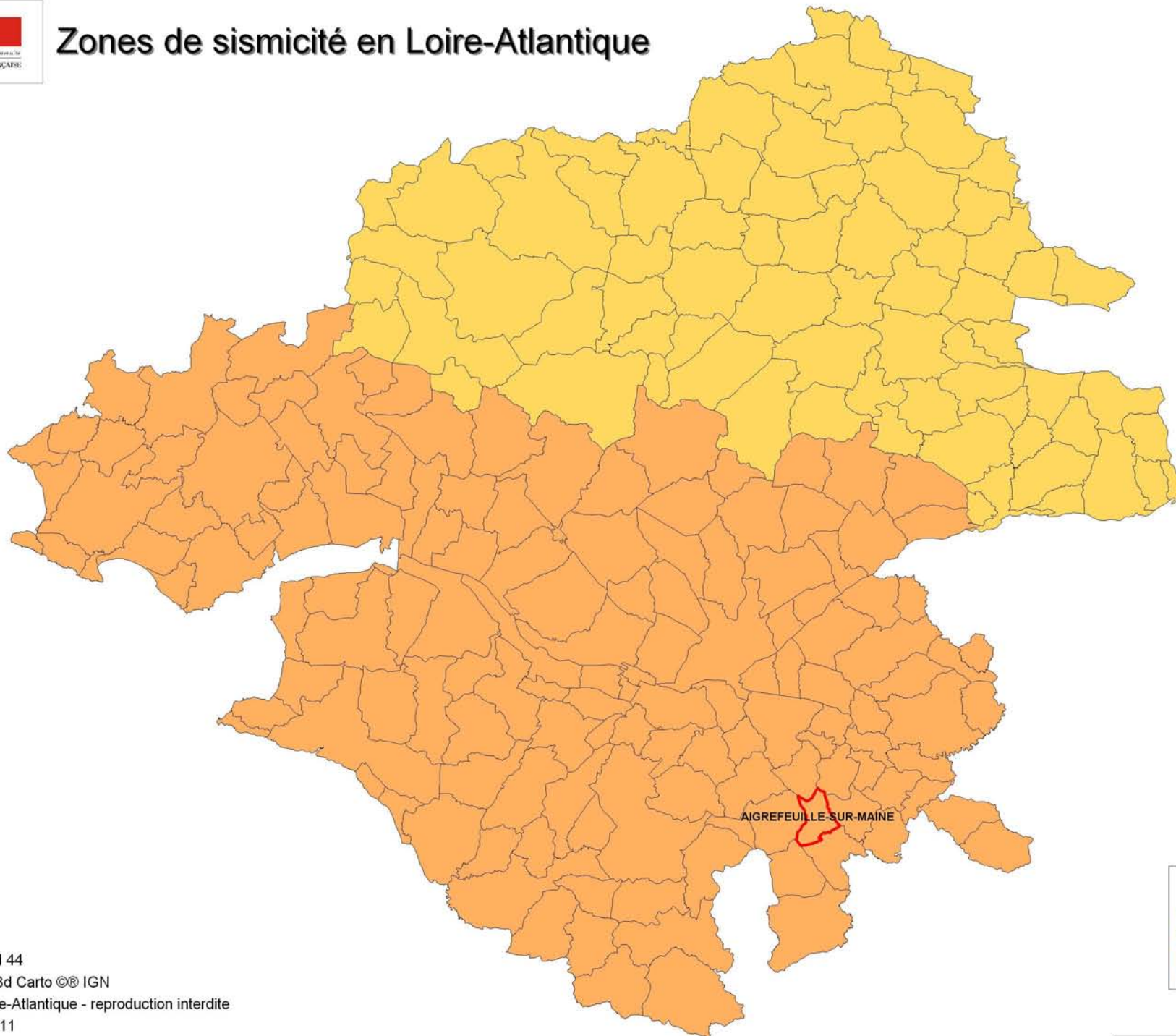
Alors que le zonage précédent ne couvrait que 17 communes en Loire-Atlantique, toutes les communes sont désormais concernées par le risque sismique :

- 75 communes en aléa faible
- 146 communes en aléa modéré

Des règles de construction parasismiques sont différentes selon la zone d'aléa considérée et la catégorie de bâtiments.



Zones de sismicité en Loire-Atlantique




Sources : DDTM 44

Fond de carte : Bd Carto © IGN

© DDTM de Loire-Atlantique - reproduction interdite

Créé le 12/04/2011

30 km



**Liste des arrêtés portant ou ayant porté reconnaissance
de l'état de catastrophe naturelle ou technologique
sur le territoire de la commune d'AIGREFEUILLE-SUR-MAINE
(Loire-Atlantique – MAJ 15/04/2011)**

N° INSEE	Communes	Risque	Date début	Date fin	Date arrêté	Date JO
44002	AIGREFEUILLE-SUR-MAINE	Inondations et coulées de boue	10/01/1993	13/01/1993	23/06/1993	08/07/1993
44002	AIGREFEUILLE-SUR-MAINE	Inondations et coulées de boue	17/01/1995	05/02/1995	21/02/1995	24/02/1995
44002	AIGREFEUILLE-SUR-MAINE	Inondations et coulées de boue	11/06/1997	11/06/1997	12/03/1998	28/03/1998
44002	AIGREFEUILLE-SUR-MAINE	Inondations, coulée de boue et mouvements de terrain	25/12/1999	29/12/1999	29/12/1999	30/12/1999

RAPPEL

Il appartient au vendeur ou au bailleur d'un immeuble bâti sinistré à la suite d'une catastrophe naturelle ou technologique d'informer l'acquéreur ou le locataire.