
















Avril 2011

Département de Liège - Arrondissement

Commune de Derval

Carte des zones humides et des cours d'eau

- Zones humides (Appellation simplifiée)**
-  Bois
 -  Bois marécageux
 -  Etang, mares et bordures humides
 -  Marais tourbeux
 -  Mégaphorbiaies
 -  Peupleraies
 -  Plantations
 -  Prairies
 -  Roselières
 -  Zones humides dégradées
 -  Réseau hydrographique
- Cours d'eau
— Cours d'eau busés
- Élément du cadastre**
-  Parcelles
 -  Bâti



Carte des zones humides accompagnée
d'un plan au 1:5000
Projection cartographique Lambert 93 (C46)
Référence: 21 000
Sources: Direction provinciale de l'écologie
Département de Liège (DCL) (C46 13)



0 250 500 1 000 Mètres



